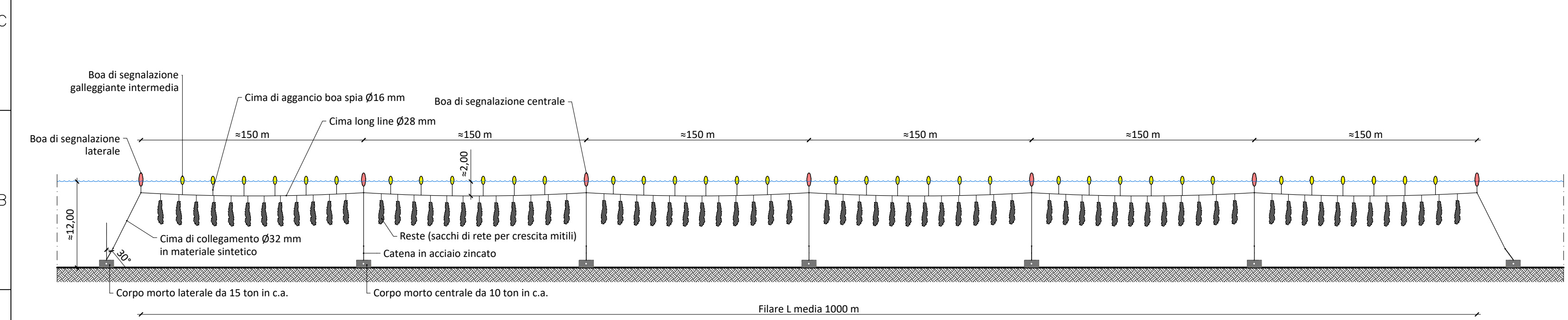
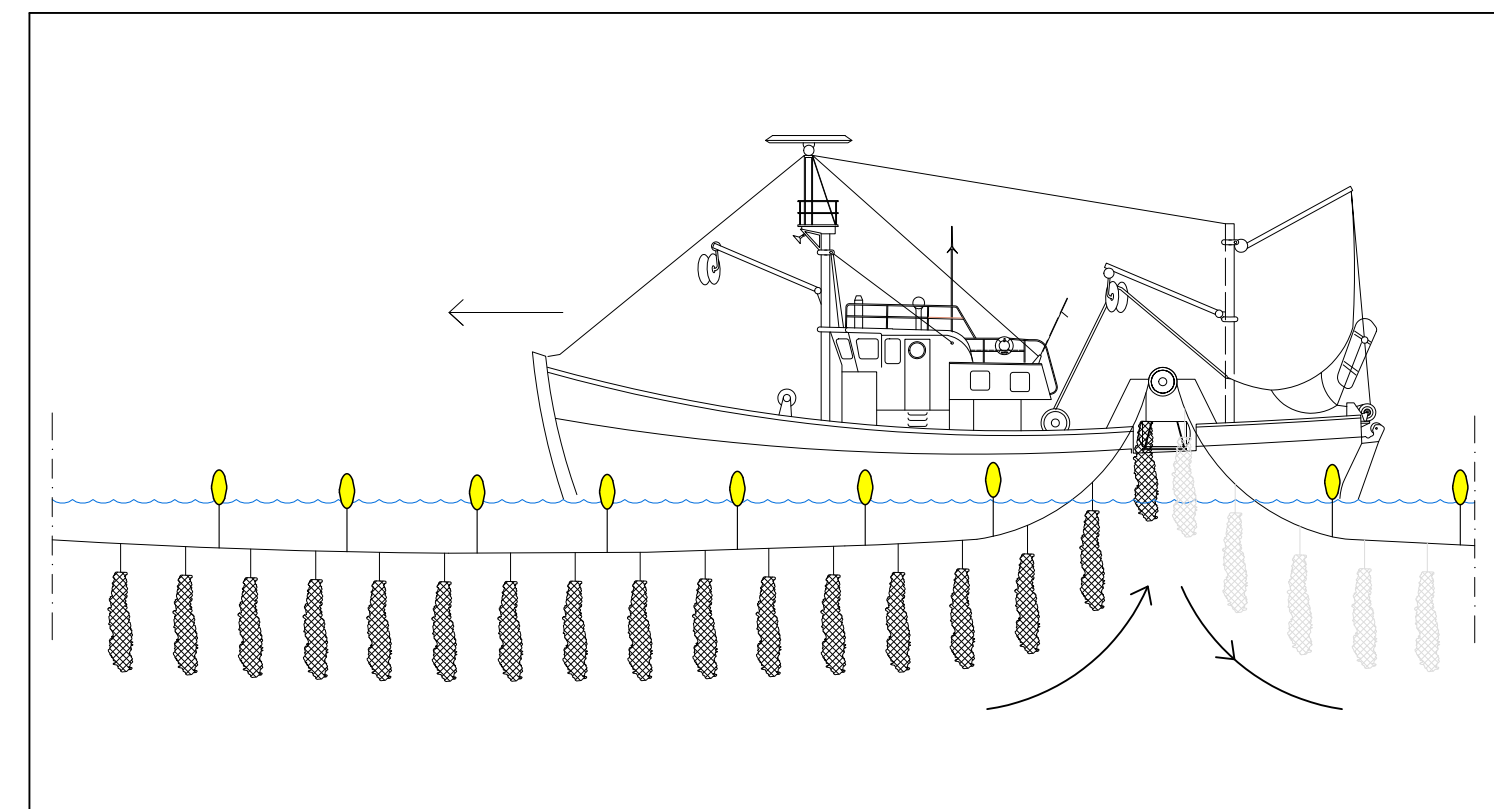


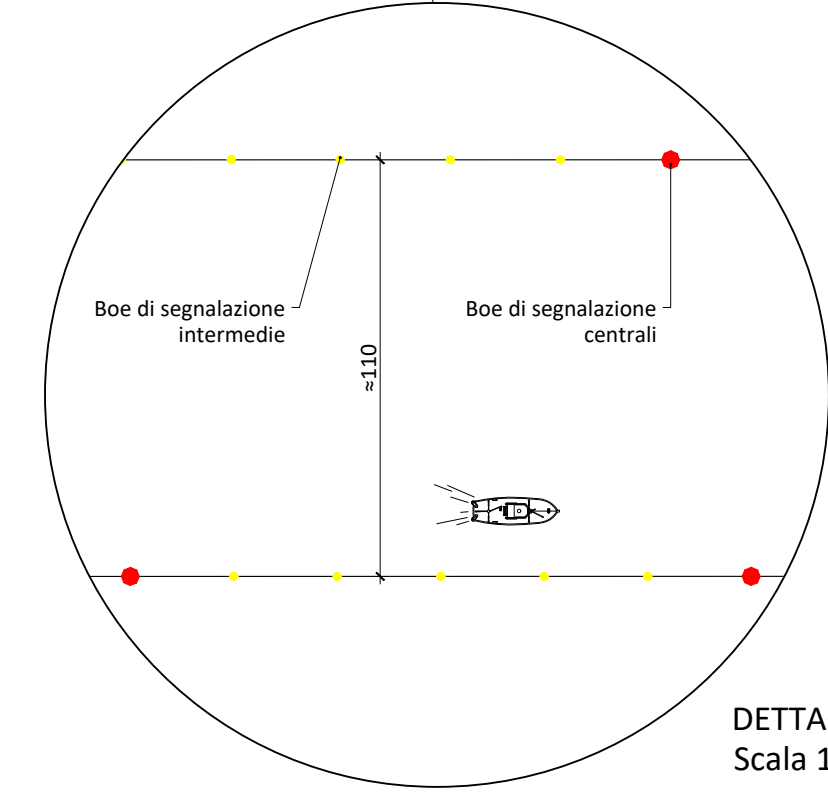
PLANIMETRIA GENERALE
Scala 1:10.000




SEZIONE TRASVERSALE - FILARE LUNGHEZZA MEDIA
Fuori scala



PARTICOLARE OPERAZIONE DI RACCOLTA
Fuori scala



DETTAGLIO FILARI
Scala 1:2.000



LANTERNE PER VONGOLE E OSTRICHE



RESTE PER MITILI

3

2

1

0

EMISSIONE

MARZO 2025

AGG.

DESCRIZIONE - DESCRIPTION

DATA - DATE

APPROV.
APPR'D

CLIENTE - CUSTOMER
S.C.R.L. VENERE
LOC. VIGNALE STAZIONE, 18
57025 PIOMBINO(LI)

TITOLO:
DOMANDA DI CONCESSIONE DEMANIALE
MARITTIMA PER SPECCHIO ACQUEO ADIBITO
ALL'ALLEVAMENTO DI MITILI NEL GOLFO DI
FOLLONICA

OGGETTO:
PLANIMETRIA GENERALE

PROPRIETA' AZIENDALE
LE RIPRODUZIONI NON AUTORIZZATE
SONO VIETATE.
PROPERTY OF THE BUSINESS.
REPRODUCTIONS AND DILIGATIONS
ARE FORBIDDEN

TIMBRO - STAMP

Ing. Fernando Muccetti
Firmato con firma digitale ai sensi
dell'art. 21 c.2 D.Lgs 82/2005

PROGETTISTA - DESIGNER

fn

STUDIO INGENGERIA

Dott. Ing. FERNANDO MUCCETTI
P.le Premuda 2F
57025 PIOMBINO (LI)
Tel. 065 221813
Cell. 335 7218898
f.muccetti@infno.it

DATA - DATE

FORM SIZE

MARZO 2025

A1

DISEGNATORE

LAVORO:

ANNA

TAVOLA N°

01

SCALA - SCALE

1:10.000

File name: ELABORATO GRAFICO per SIA.dwg